САПОГОВСКИЙ
сельсовет

ПРАВИЛА ЗЕМЛЕПОЛЬЗОВАНИЯ И ЗАСТРОЙКИ

Карта зон с особыми условиями использования территории и территорий объектов культурного наследия

Для служебного пользования

С
Ю

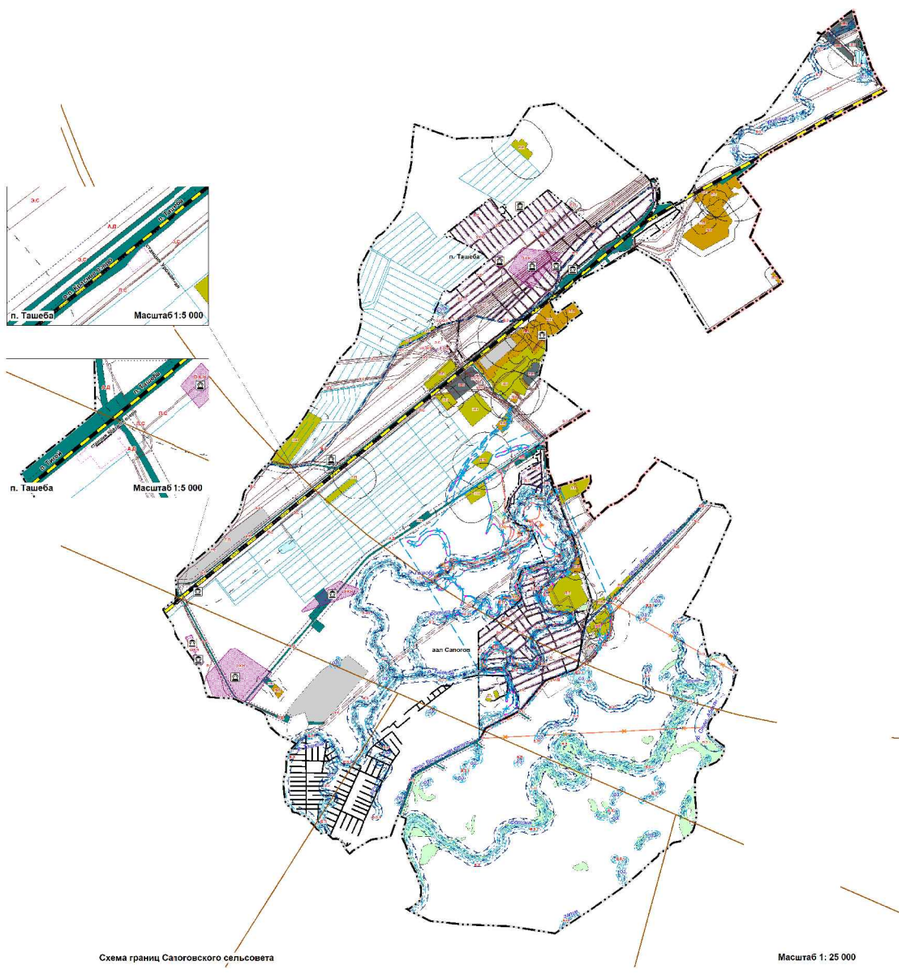

Схема границ Сапоговского сельсовета

Масштаб 1: 25 000

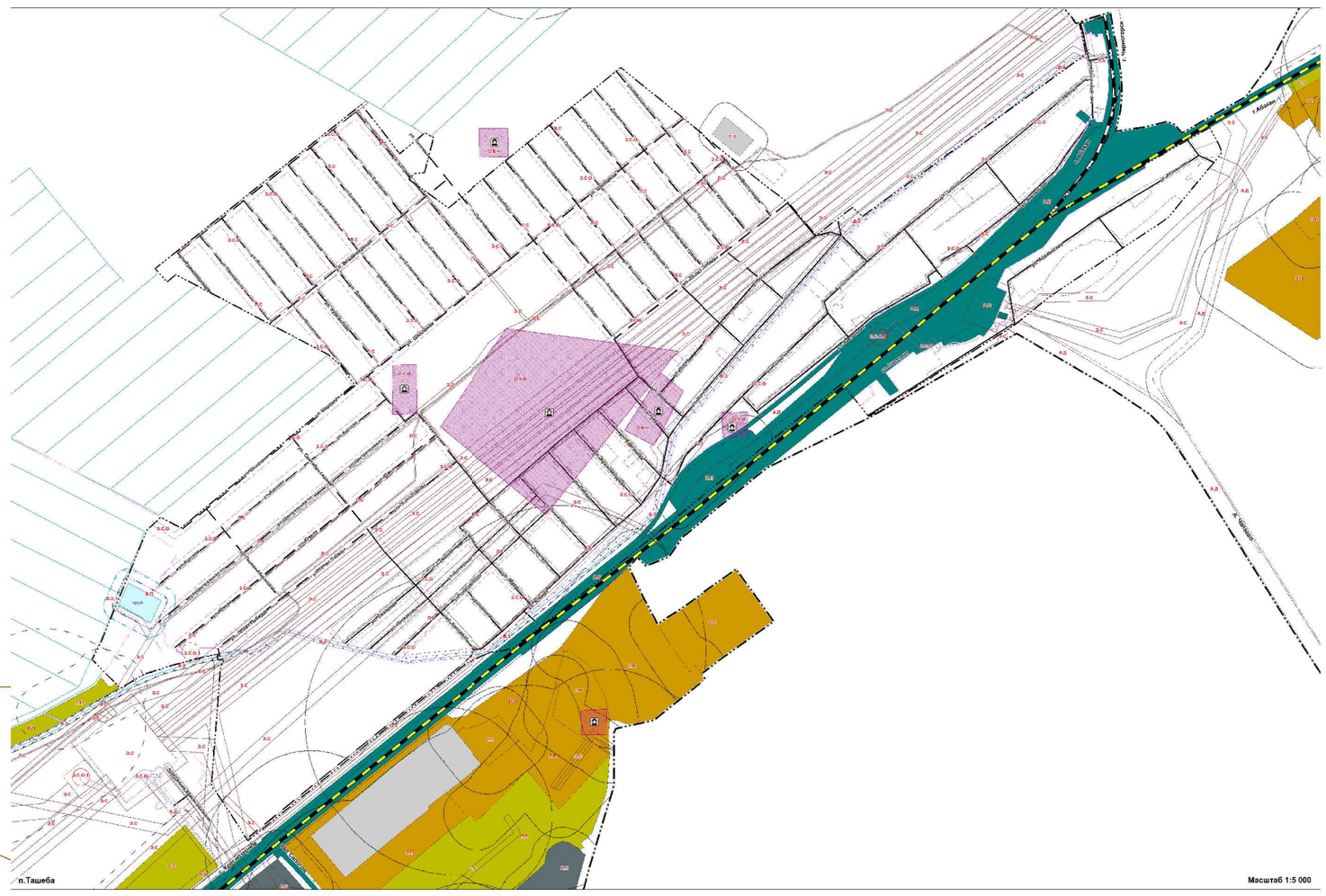

Масштаб 1:5 000

Лист 1
Лист 2

2019-02-ГП.ПЗЗ			
Правила землепользования и застройки муниципального образования Сапоговский сельсовет Усть-Абаканского района Республики Хакасия (вторая редакция)	Стадия	Лист	Листов
	ПЗЗ	2.1	2

Лист 1
Лист 2

ЛИНИЯ СТЫКОВКИ ЛИСТОВ

ЛИНИЯ СТЫКОВКИ ЛИСТОВ

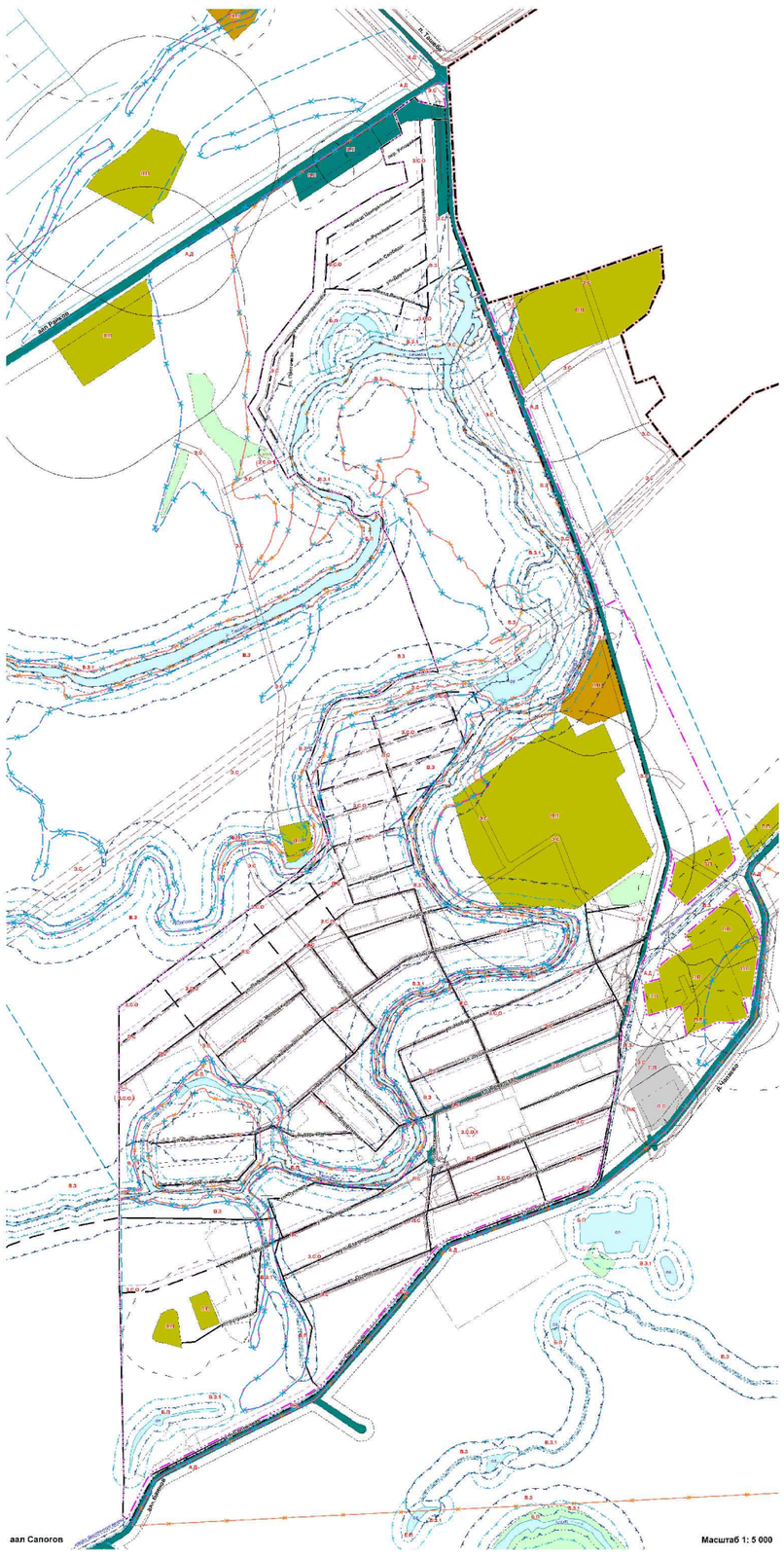

Масштаб 1: 5 000

УСЛОВНЫЕ ОБОЗНАЧЕНИЯ

Границы субъектов Российской Федерации, муниципальных образований, населенных пунктов

Планировочная | Существующая

Граница муниципального района

Граница сельсовета

Граница населенного пункта

Объекты транспортной инфраструктуры

Железнодорожные пути

Федерального значения

Железнодорожный путь общего пользования

Местного значения

Железнодорожный путь необщего пользования

Улично-дорожная сеть сельского населенного пункта

Местного значения

Улица в жилой застройке

Зоны с особыми условиями использования территорий

Санитарно-защитная зона

СЗЗ | ПЛ — Санитарно-защитная зона предприятий, сооружений и иных объектов*

Охранная зона инженерных коммуникаций

ЭС | ЭС — Охранная зона объектов электросетевого хозяйства (вдоль линий электропередачи, вокруг подстанций)

ЛС | ЛС — Охранная зона линий и сооружений связи

ТС — Охранная зона тепловых сетей

Зоны санитарной охраны источников питьевого и хозяйственно-бытового водоснабжения и водопроводов питьевого назначения

ЗСО 1 | ЗСО 1 — Первый пояс зоны санитарной охраны источника водоснабжения

ЗСО | ЗСО — Санитарно-защитная полоса водоводов

Зоны охраны объектов культурного наследия (памятников истории и культуры) народов Российской Федерации

ОКН — Охранная зона объекта культурного наследия

Водоохранные зоны

ВЗ — Водоохранная зона

Прибрежные защитные полосы

ПЗП — Прибрежная защитная полоса

Береговые полосы

БП — Береговая полоса

Иные зоны с особыми условиями использования

АД | АД — Придорожная полоса

Объекты культурного наследия, границы их территорий

Территории объектов культурного наследия

Памятник

Границы территорий объектов культурного наследия

Граница территории объекта культурного наследия

Территории и объекты

Промышленные объекты

Коммунальные и складские объекты

Объекты дорожного сервиса

Сельскохозяйственные объекты

Объекты специального назначения

Лесные насаждения

Природные объекты

Поверхностные водные объекты

Водоток (река, ручей, канал)

Водоем (озеро, пруд, обводненный карьер, водохранилище)

Приаэродромная территория

ПТ — Приаэродромная территория аэродрома Абакан

Зона затопления и подтопления территорий

ЗЗат — Зона затопления

ЗПод — Зона подтопления

ПРИМЕЧАНИЯ

* Ориентировочный размер санитарно-защитных зон установлен в соответствии с САНПИН 2.2.1/2.1.1.1200-03 "Санитарно-защитные зоны и санитарная классификация предприятий, сооружений и иных объектов"

Изм.	Кол.уч.	Лист	N док.	Подпись	Дата	2019-02-ГП.ПЗЗ		
Разработал		Пономарев Е.С.			20.05.20	Правила землепользования и застройки муниципального образования Сапоговский сельсовет Усть-Абаканского района Республики Хакасия (вторая редакция)	Стадия	Лист	Листов
Нач. отдела		Цыкалова Л.Ю.			20.05.20		ПЗЗ	2.2	2
ГИП		Шевякова О.А.			20.05.20				
Нач. ГП		Шевякова М.А.			20.05.20				
Нач. отд.		Кузнецова А.В.			20.05.20				